

  
«СОГЛАСОВАНО»  
Глава администрации Спасского  
муниципального района  
Г.В. Бирюкова  
\_\_\_\_\_ 2016 г.

«УТВЕРЖДАЮ»  
Заведующий МБДОУ  
детского сада КВ №1 «Солнышко»  
Шмоны И.Н.Шмокина  
«28 09» \_\_\_\_\_ 2016 г.

«СОГЛАСОВАНО»  
Начальник ОГИБДД МО МВД  
России «Ворынский»  
\_\_\_\_\_ А.И. Чернов  
« 28 » \_\_\_\_\_ 2016г.

## ПАСПОРТ

дорожной безопасности образовательного учреждения

МБДОУ детского сада КВ №1

«Солнышко»

## Общие сведения

Муниципальное бюджетное дошкольное образовательное учреждение детский сад комбинированного вида №1 «Солнышко»

Тип ОУ: муниципальное бюджетное учреждение

Юридический адрес : 606280, Нижегородская область, Спасски район  
с.Спасское.ул.Мира,д.9

Фактический адрес : 606280, Нижегородская область, Спасски район  
с.Спасское.ул.Мира, д.9

Руководители:

Заведующий Шмони́на Ирина Николаевна тел.8(83165) 2-61-51

(фамилия, имя, отчество) (телефон)

Старший воспитатель Коровина Елена Валерьевна тел. 8(83165) 2-61-51

(фамилия, имя, отчество) (телефон)

Ответственные от Госавтоинспекции Начальник ОГИБДД МО МВД России  
«Воротынский» Чернов Александр Иванович тел. 8(83164) 2-25-26

(должность) (фамилия, имя,

Ответственные работники

за мероприятия по профилактике детского травматизма:

Заведующий Шмони́на Ирина Николаевна тел.8(83165) 2-61-51

Старший воспитатель Коровина Елена Валерьевна тел. 8(83165) 2-61-51

Количество воспитанников - 103

Наличие уголка по БДД имеются в группах.

Наличие автогородка (площадки) по БДД нет

Наличие автобуса в О У нет

Режим работы учреждения : 7.30 — 18.00 часов

Телефоны оперативных служб:

Единая служба спасения : 01,112,

Пожарная часть: 01, 8 (83165) 2-52- 80,

Полиция: 02, 8(83165) 2-51-45 -дежурная часть

Скорая помощь: 03,

Служба газа : 04

ЕДДС – 8 (83165) 2-52-80,

## Содержание

### I. План-схемы образовательного учреждения.

- 1) Район расположения образовательного учреждения, пути движения транспортных средств и детей (воспитанников);
- 2) Организация дорожного движения в непосредственной близости от образовательного учреждения с размещением соответствующих технических средств организации дорожного движения, маршруты движения детей и расположение парковочных мест;
- 3) Пути движения транспортных средств к местам разгрузки/погрузки рекомендуемых безопасных путей передвижения детей по территории образовательного учреждения.

## 1. План-схемы образовательного учреждения

Район расположения МБДОУ детского сада комбинированного вида №1 «Солнышко», пути движения транспортных средств и воспитанников.

1.1 Район расположения образовательного учреждения определяется группой жилых домов, зданий и улично-дорожной сетью с учетом остановок общественного транспорта, центром которого является непосредственно образовательное учреждение;

1.2. Территория, указанная в схеме, включает в себя:

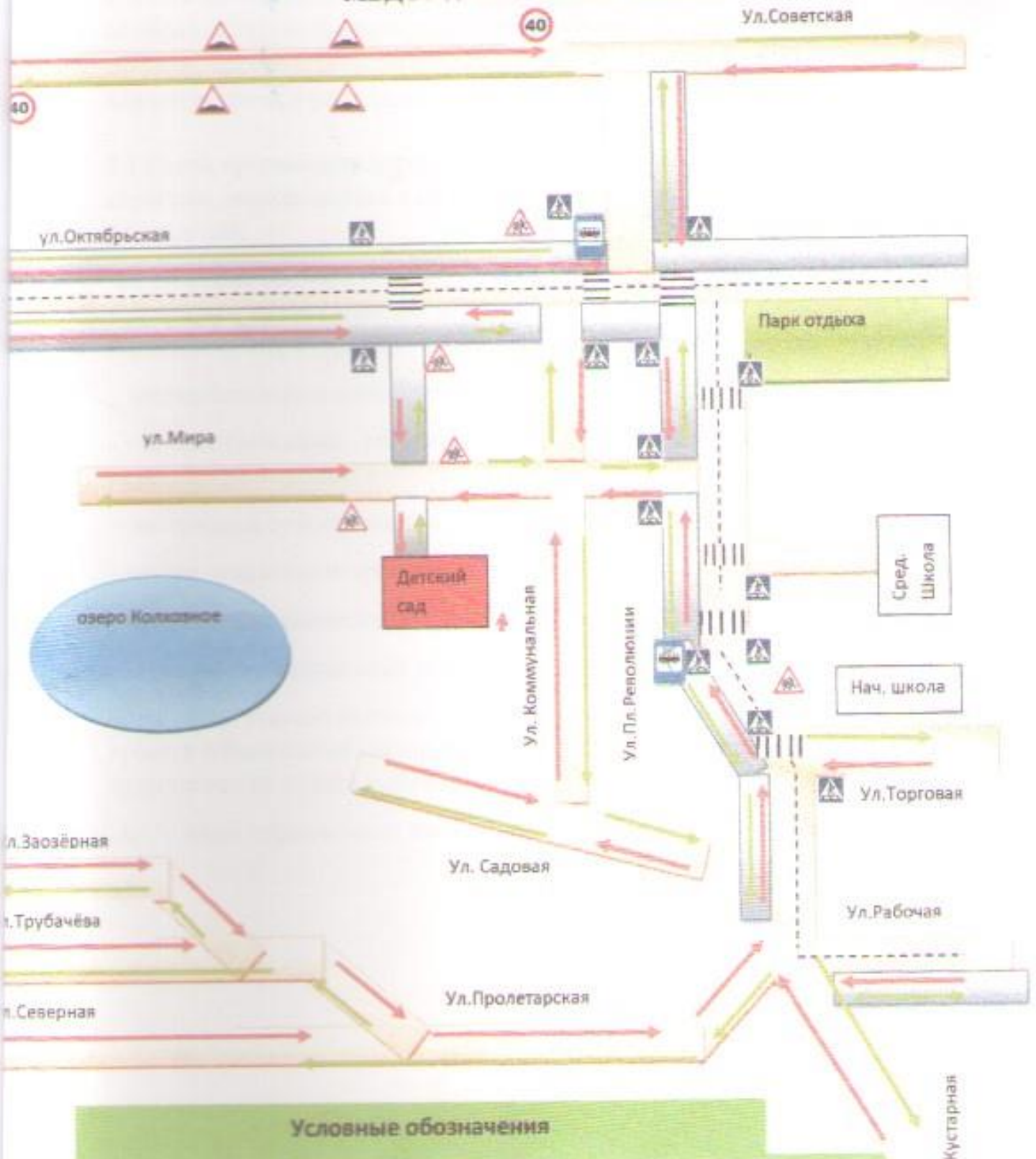
- образовательное учреждение;
- жилые дома, в которых проживает большая часть детей (воспитанников) данного образовательного учреждения;
- автомобильные дороги и тротуары;

1.3. На схеме обозначено:

- расположение жилых домов, зданий и сооружений;
- сеть автомобильных дорог;
- пути движения транспортных средств; пути движения детей (воспитанников) в/из образовательного учреждения;
- опасные участки (места несанкционированных переходов на подходах к образовательному учреждению, места концентрации ДТП с участием детей-пешеходов);
- уличные (наземные - регулируемые / нерегулируемые) пешеходные переходы;
- названия улиц и нумерация домов.

Схема необходима для общего представления о районе расположения образовательного учреждения.

# Схема безопасного маршрута «Дом – детский сад – дом» МБДОУ д/с КВ №1 «Солнышко»



## Условные обозначения

- |  |                                |  |  |
|--|--------------------------------|--|--|
|  | Маршрут «Дом-д/с»              |  | Автобусная остановка                       |
|  | Маршрут «Д/с-дом»              |  | Пешеходный переход                         |
|  | Тропуар                        |  | Дор. знак «Осторожно дети»                 |
|  | Дор. знак «Пешеходный переход» |  | Дор. знак «Искусственная неровность»       |
|  | Проезжая часть                 |  | Дор. знак «Ограничение скорости до 40км/ч» |

**2. Схема организации дорожного движения в непосредственной близости от образовательного учреждения с размещением соответствующих технических средств организации дорожного движения, маршрутов движения детей и расположения парковочных мест.**

2.1 Схема организации дорожного движения ограничена автомобильными дорогами, находящимися в непосредственной близости от образовательного учреждения;

2.2 На схеме обозначено: - здание образовательного учреждения с указанием территории, принадлежащей непосредственно ДООУ (при наличии указать ограждение территории);

- автомобильные дороги и тротуары;
- уличные (наземные - регулируемые / нерегулируемые) пешеходные переходы на подходах к образовательному учреждению;
- дислокация существующих дорожных знаков и дорожной разметки;
- другие технические средства организации дорожного движения;
- направление движения транспортных средств по проезжей части;
- направление безопасного маршрута движения детей (воспитанников);

3. На схеме указано расположение остановок маршрутных транспортных средств и безопасные маршруты движения детей (воспитанников) от остановочного пункта к образовательному учреждению и обратно;



4. Стоянки (парковочных мест) около образовательного учреждения нет.



**План-схема в непосредственной близости от  
расположения МБДОУ, пути движения автотранспорта и детей**



**Условные обозначения**

-  Движение детей «Дом-детский сад» и «Детский сад – Дом»
-  Движение автотранспорта



знак пешеходный переход



знак ограничение скорости



знак уступи дорогу



знак искусственная неровность

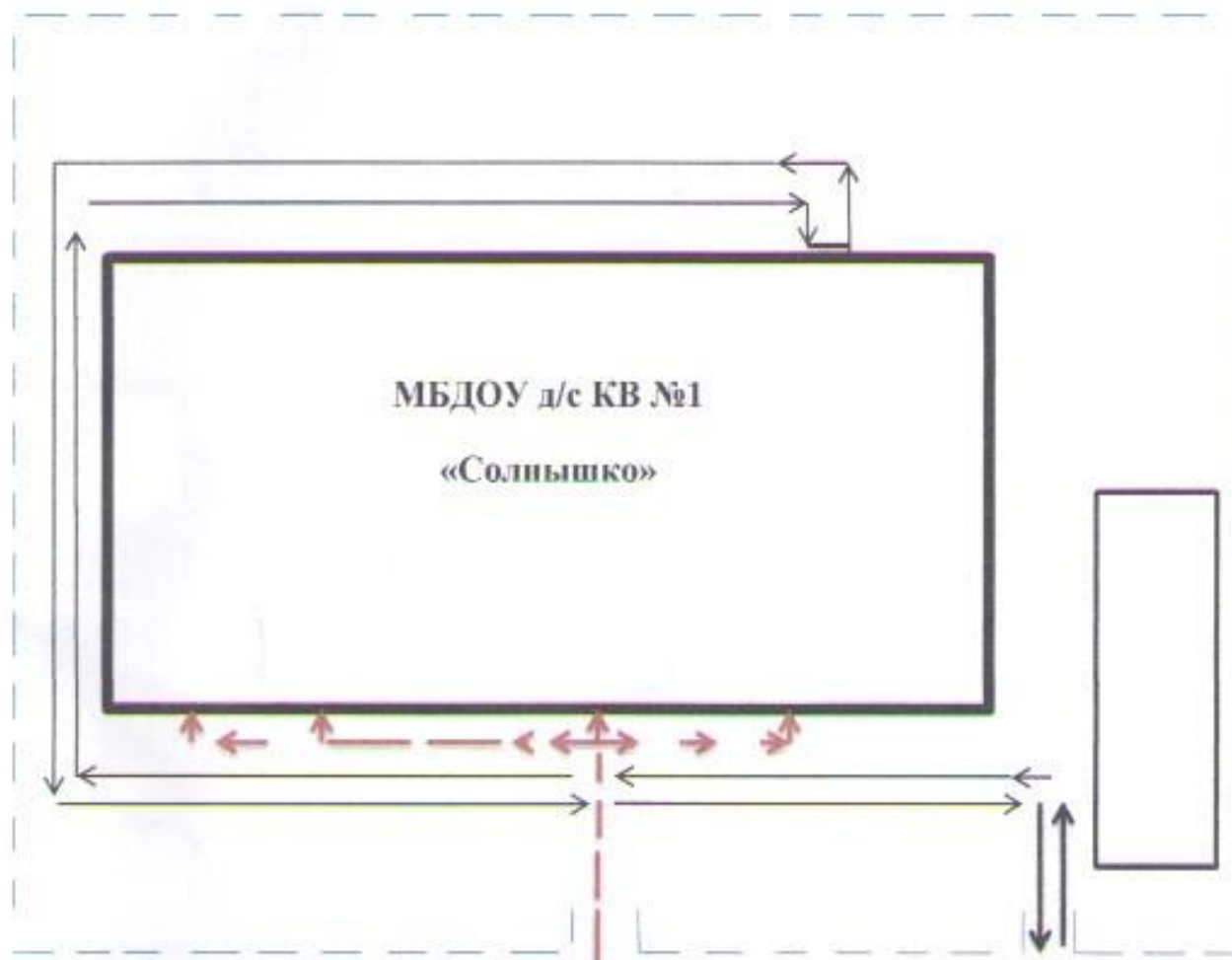
### **3. Пути движения транспортных средств к местам разгрузки/погрузки и рекомендуемые пути передвижения детей по территории образовательного учреждения.**

Пропуск автотранспорта сторонних организаций для въезда на территорию и выезда с территории осуществляется через въездные ворота (закрытые на задвижку) в сопровождении сотрудника детского сада, принимающего груз (кладовщик, заведующий хозяйством). График поставки продуктов питания, вывоз мусора не совпадают с режимом прогулки детей. Парковка автомобильного транспорта на территории детского сада запрещена.

Пути движения транспортных средств к местам разгрузки/ погрузки и рекомендуемые пути передвижения детей по территории образовательного учреждения.



**Пути движения транспортных средств к местам разгрузки/погрузки и рекомендуемые пути передвижения детей по территории детского сада.**



- въезд / выезд грузовых транспортных средств
- движение грузовых транспортных средств по территории образовательного учреждения
- движение детей на территории образовательного учреждения
- место разгрузки/погрузки